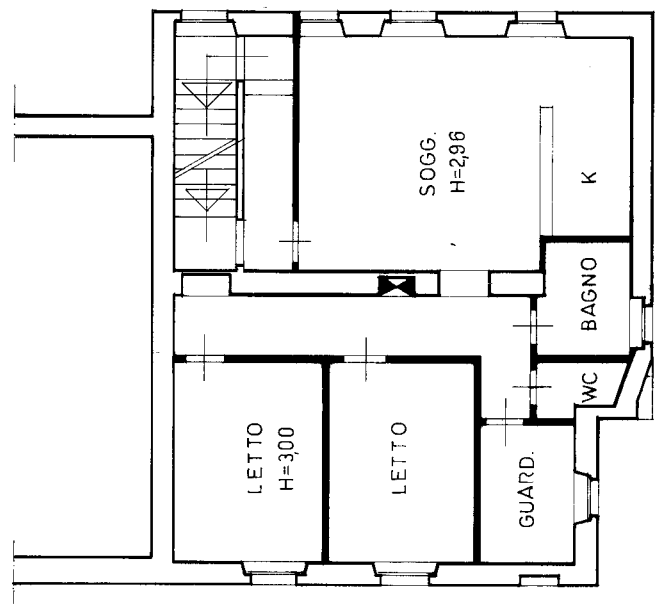
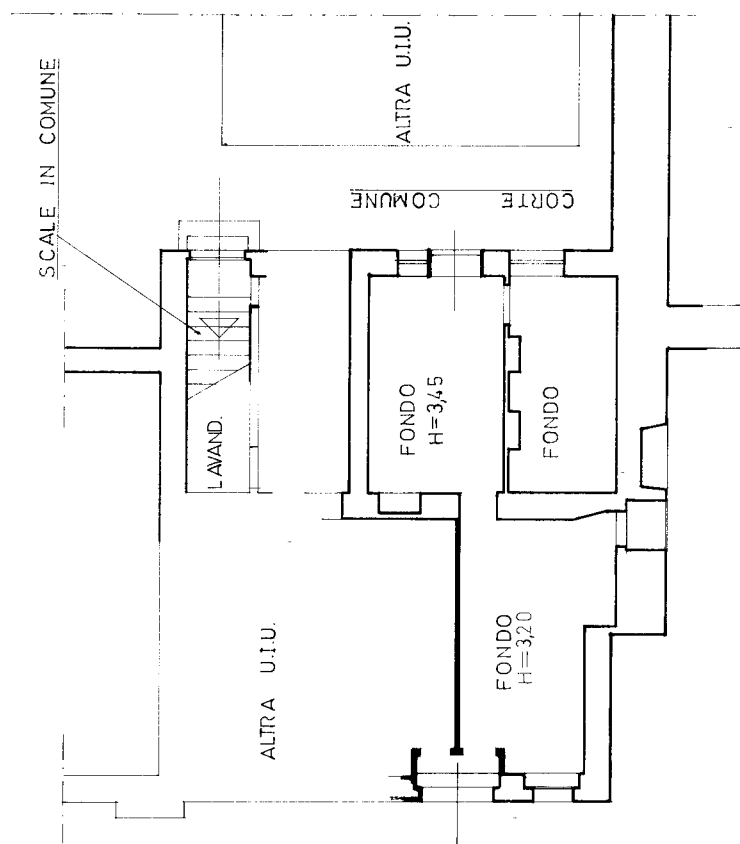


MOD. AN (CEU)
 750
 MINISTERO DELLE FINANZE
 DIREZIONE GENERALE DEL CATASTO E DEI SIST. I.T.E.
CATASTO EDILIZIO URBANO (RDL 13-4-1938, n. 652)
 Planimetria di u.i.u. in Comune di MARSICIANO via CAS. I. D. VALLE

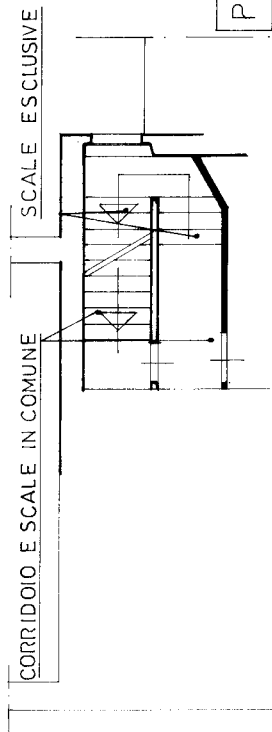
MODULARIO
 F. 119, rend. 498



PIANO SECONDO



PIANO TERRA



PIANO PRIMO



RISERVATO ALL'UFFICIO

Dichiarazione di N.C.
 Denuncia di variazione

Completata dal GEOM. BARCACCIA
 MASSIMO (Titolo, cognome e nome)
 Iscritto all'albo dei GEOMETRI
 della provincia di PERUGIA n. 1530
 F. 0175 sub. 17
 Particella 175 - Subalterno 17 Area 21.03.96 Firma *Barbacci*

Catasto dei Fabbricati - Situazione al 28/09/2023 - Comune di MARSICIANO(E975) - < Foglio 8 -
 PIAZZA DELLA VITTORIA Piano I - 2 - 3

Ultima planimetria in atti

MODULARIO
F. rig. rend. 497

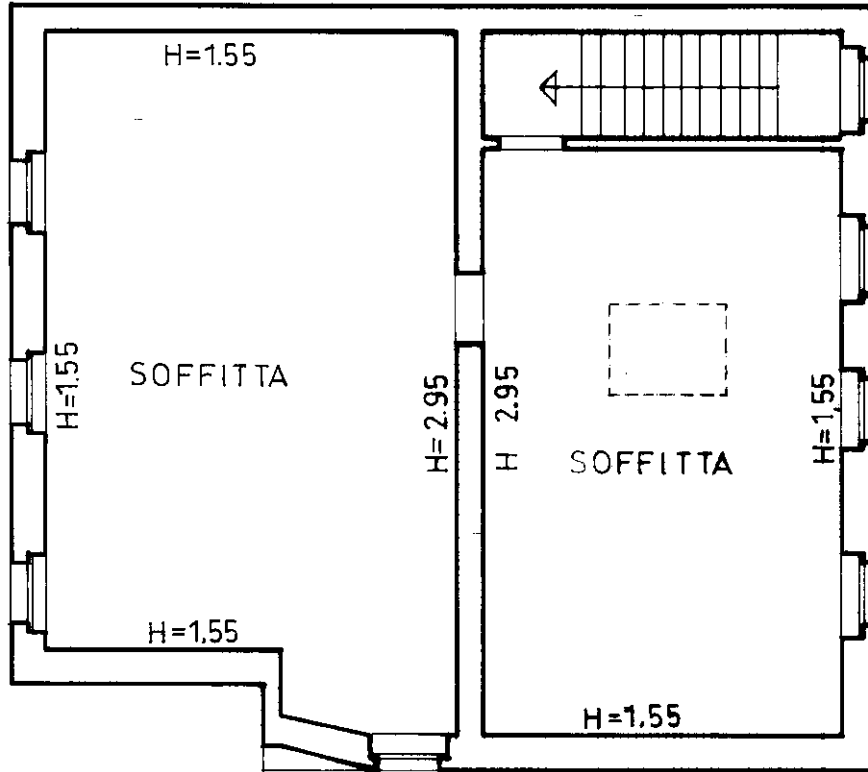


MINISTERO DELLE FINANZE
DIPARTIMENTO DEL TERRITORIO
CATASTO EDILIZIO URBANO (RDL 13-4-1939, n. 652)

MOD. **BN** (CEU)

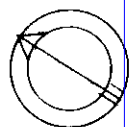
LIRE
500

Planimetria di u.i.u. in Comune di MARSCIANO via CAST. D. VALLE civ.



PIANO TERZO

ORIENTAMENTO



SCALA DI 1:100

Roma - Istituto Poligrafico e Zecca dello Stato - P.V.

manu 01
Catasto dei Fabbricati - Situazione al 28/09/2023 - Comune di MARSCIANO(E975) - < Foglio 8 - Particella 175 - Subalterno 17 >
PIAZZA DELLA VITTORIA Piano T - 2 - 3

Dichiarazione di N.C.
Denuncia di variazione

Completata dal **GEOM. BARCACCIA**
(Titolo, cognome e nome)
MASSIMO

RISERVATO ALL'UFFICIO

Data presentazione: 29/03/1996 - Data: 28/09/2023 - n. T253286 - Richiedente: SPAFNC86A16G478I
Totale sched. 2 - Formato di acquisizione: A4(210x297) - Formato stampa richiesto: A4(210x297)
F. n. 175 sub. 17
Identificativi catastali
Iscritto all'albo dei **GEOMETRI**
della provincia di **PERUGIA** n. **1530**
data 27-03-96 Firma Massimo Barcaccia

